




CC Norge et Tille - La Renardière

Inventaire des ZAE au titre de l'article 220 loi climat et résilience

Vu article 220 de la loi Climat et Résilience adoptée le 24 août 2021, vu article L318-8-2 du Code de l'urbanisme, vu article 6 du RGPD

Occupants des unités foncières



-  Unité foncière jamais occupé au sens de l'article 220 de la loi climat et résilience
-  Unité foncière occupée au sens de l'article 220 de la loi climat et résilience
-  Unité foncière vacante au sens de l'article 220 de la loi climat et résilience

Une unité foncière est définie comme l'ensemble des parcelles regroupées et contiguës d'un seul tenant appartenant au même propriétaire.

Liste des occupants des unités foncières

n°	Occupants
1	EFC SEMENCES [48327981600019] SCI CRP SATRIA [81493592000011]
2	REFERENCE TOPO [81339056400025]
3	SARL MOB 21 [50381418800028]
4	Annexe - Breyse
5	SCI DE LA FONTAINE [44389429000016] TRANS CONVOI [79106052800019]
6	DEMA [82088478100031] INTSALTEC [82350759500036] PAMARO [92118861100013] SCI 3M ARC [84914767300024] TPM SECURITE [82422138600033]
7	DECOCREA [48292234100045]
8	BREYSSE [41273261200012]
9	PHILIPPE REMILLET [37929289900026] SAS REMILLET - GROUPE CIMME [48936438000019]
10	K2 [88236307000054] SCI MHB [49313070200019]
11	ENTREPRISE DE MACONNERIE MANIERE [31860901300020] ENTREPRISE DE MACONNERIE MANIERE [31860901300046] SCI DES RENARDIERES [43533451100019]
12	Information volontairement anonymisée (résidentiel habitat)
13	RABAUX [48212943400023] SARL BIFI [42447277700020]
14	DOUX [84131372900045]
15	Information volontairement anonymisée (résidentiel habitat)
16	AMADANO [48842119900016] Information volontairement anonymisée (résidentiel habitat)
17	ACB ATELIERS COMPOSITES DE BOURGOGNE [50146275800019] ARC TOITURE [44518730500013]
18	Information volontairement anonymisée (résidentiel habitat) PADIDECO [81080269400010]
19	BONINO [38873199400033]
20	ANTIQUITES HEITZMANN FLORENCE & PATRICK KALKA HEITZMANN [90885237900019]
21	Club Panhard
22	MOVMEDEX [38455989400025] SCI HAWAI [35285141400032]
23	Information volontairement anonymisée (résidentiel habitat)
24	Information volontairement anonymisée (résidentiel habitat)
25	ROTHLISBERGER [44760578300029] SARL ROTHLISBERGER TP [44258328200011]
26	B2JL [97836492500013] JAVAUX LEVEQUE [01645017300014] LEVEQUE EMBALLAGE [85020425600018] LL HOLDING [97837771100012] SEMPERVIRENS [97837914700017]
27	Information volontairement anonymisée (résidentiel habitat)
28	Information volontairement anonymisée (résidentiel habitat)
29	GES [48756361100010] SCI DE LA GOUZOTTE [50775967800018]

	TRANSPORTS CHAUSSENOT [32327653500016]
30	Information volontairement anonymisée (résidentiel habitat) SCI 2 C [45064277200021]
31	SCI KELEX [47752099300015]
32	AVENIR MOTOCULTURE [33779875500019] SCI DE CROMOIS [34762802600028]
33	Information volontairement anonymisée (résidentiel habitat)
34	THIBAUT [88398868500011]
35	Information volontairement anonymisée (résidentiel habitat)
36	Information volontairement anonymisée (résidentiel habitat)
37	Colas TP SCI DE LA TILLE [33786577800027]
38	Annexe - TRANSPORT CHAUSSENOT
39	SOCIETE ENTZ [33252546800036]

Identification des unités foncières vacantes

Nb unités foncières vacantes	Nb unités foncières total	Indice de vacance Art. 220 loi climat
1	50	2 %

Surfaces des unités foncières vacantes m ²	Surface total des Unités foncières m ²	Part de la surface vacante
756	165790	0.46 %

Unité foncière	Parcelles	Contenance m ²	Propriétaire anonymisé
21021000AL0092	21021000AL0092	756	_X_

Liste des parcelles composant les unités foncières

Unité foncière	Commune	Section	Numéro	Propriétaire anonymisé
21021000AL0002	21021	AL	2	_X_
21021000AL0003	21021	AL	3	SOCIETE ENTZ
21021000AL0006	21021	AL	6	GES
21021000AL0007	21021	AL	7	MOVMEDIX
21021000AL0009	21021	AL	9	MAJA
21021000AL0010	21021	AL	10	SCI DE LA TILLE
21021000AL0011	21021	AL	11	_X_
21021000AL0014	21021	AL	14	COMMUNE DARC-SUR-TILLE
21021000AL0015	21021	AL	15	_X_
21021000AL0016	21021	AL	16	_X_
21021000AL0020	21021	AL	20	_X_
21021000AL0021	21021	AL	21	_X_
21021000AL0022	21021	AL	22	LEVEQUE EMBALLAGE
21021000AL0023	21021	AL	23	LEVEQUE EMBALLAGE
21021000AL0033	21021	AL	33	_X_
21021000AL0037	21021	AL	37	COMMUNE DARC-SUR-TILLE

21021000AL0039	21021	AL	39	_X_
21021000AL0040	21021	AL	40	_X_
21021000AL0046	21021	AL	46	_X_
21021000AL0047	21021	AL	47	_X_
21021000AL0048	21021	AL	48	_X_
21021000AL0050	21021	AL	50	DES RENARDIERES
21021000AL0055	21021	AL	55	COMMUNE DARC-SUR-TILLE
21021000AL0078	21021	AL	78	_X_
21021000AL0079	21021	AL	79	PHILIPPE REMILLET
21021000AL0080	21021	AL	80	_X_
21021000AL0092	21021	AL	92	_X_
21021000AL0093	21021	AL	93	_X_
21021000AL0101	21021	AL	101	_X_
21021000AL0102	21021	AL	102	DE LA FONTAINE
21021000AL0103	21021	AL	103	DOUX-SACIAT
21021000AL0104	21021	AL	104	_X_
21021000AL0105	21021	AL	105	_X_
21021000AL0106	21021	AL	106	_X_
21021000AL0107	21021	AL	107	_X_
21021000AL0108	21021	AL	108	_X_
uf210210005008	21021	AL	4	SCI DE LA TILLE
uf210210005008	21021	AL	54	SCI DE LA TILLE
uf210210005015	21021	AL	18	SCI DE CROMOIS
uf210210005015	21021	AL	17	SCI DE CROMOIS
uf210210005016	21021	AL	43	PHILIPPE REMILLET
uf210210005016	21021	AL	62	PHILIPPE REMILLET
uf210210005016	21021	AL	60	PHILIPPE REMILLET
uf210210005026	21021	AL	45	AMADANO
uf210210005026	21021	AL	44	AMADANO
uf210210005029	21021	AL	77	MHB
uf210210005029	21021	AL	75	MHB
uf210210005029	21021	AL	67	MHB
uf210210005066	21021	AL	63	_X_
uf210210005066	21021	AL	42	_X_
uf210210005267	21021	AL	12	_X_
uf210210005267	21021	AL	8	_X_
uf210210193409	21021	AL	34	ARLETTE
uf210210193409	21021	AL	91	ARLETTE
uf210210193409	21021	AL	69	ARLETTE
uf210210193409	21021	AL	68	ARLETTE
uf210210193417	21021	AL	29	PADIDECO
uf210210193417	21021	AL	30	PADIDECO
uf210210193417	21021	AL	90	PADIDECO
uf210210193417	21021	AL	76	PADIDECO
uf210210205148	21021	AL	88	TG INVEST
uf210210205148	21021	AL	89	TG INVEST
uf210210216944	21021	AL	51	COMMUNE DARC-SUR-TILLE
uf210210216944	21021	AL	26	COMMUNE DARC-SUR-TILLE
uf210210216944	21021	AL	49	COMMUNE DARC-SUR-TILLE
uf210210216958	21021	AL	24	G S M C
uf210210216959	21021	AL	87	CRP SATRIA
uf210210216959	21021	AL	86	CRP SATRIA
uf210210216962	21021	AL	81	3M ARC

uf210210216962	21021	AL	36	3M ARC
uf210210216963	21021	AL	38	LEVEQUE EMBALLAGE
uf210210216963	21021	AL	41	LEVEQUE EMBALLAGE

Sources

Traitements / relevé terrain / analyse :
CC Norge et Tille 2024

Autres sources de données mobilisées :

Observatoire du Foncier Economique Régional / AER Bourgogne-Franche-Comté 2024

Base Sirene des entreprises et de leurs établissements, INSEE 2024

Plan cadastral Informatisé, Etalab

Fichiers des locaux et des parcelles des personnes morales, Ministère de l'Économie, des Finances et de la Souveraineté industrielle et numérique

Fichier des Locaux commerciaux vacants (LOCOMVAC), Direction Générale des Finances publiques

Photographies aériennes, Institut Géographique National